

ILOT N° 24
BOUWBLOK Nr. 24

PLAN DE LOCALISATION
LIGGINGSPLAN

Adoption provisoire du projet de plan par le Conseil Communal / Voorlopige aanvaarding van het ontwerpplan door de Gemeenteraad
 Par le Conseil / Vanwege de Raad

Le Secrétaire / De Secretaris date/datum: Le Bourgmestre / De Burgemeester

Approbation du projet de plan par le Gouvernement de la Région de Bruxelles Capitale / Goedkeuring van het ontwerpplan door de Regering van het Brussels Hoofdstedelijk Gewest

date/datum:

Enquête publique / Openbaar onderzoek
 du/van: au/tot:

Avis de la Commission de Concertation / Advies van de Overlegcommissie
 date/datum:

Adoption définitive du plan par le Conseil Communal / Definitieve aanvaarding v.h. plan door de Gemeenteraad
 Par le Conseil / Vanwege de Raad

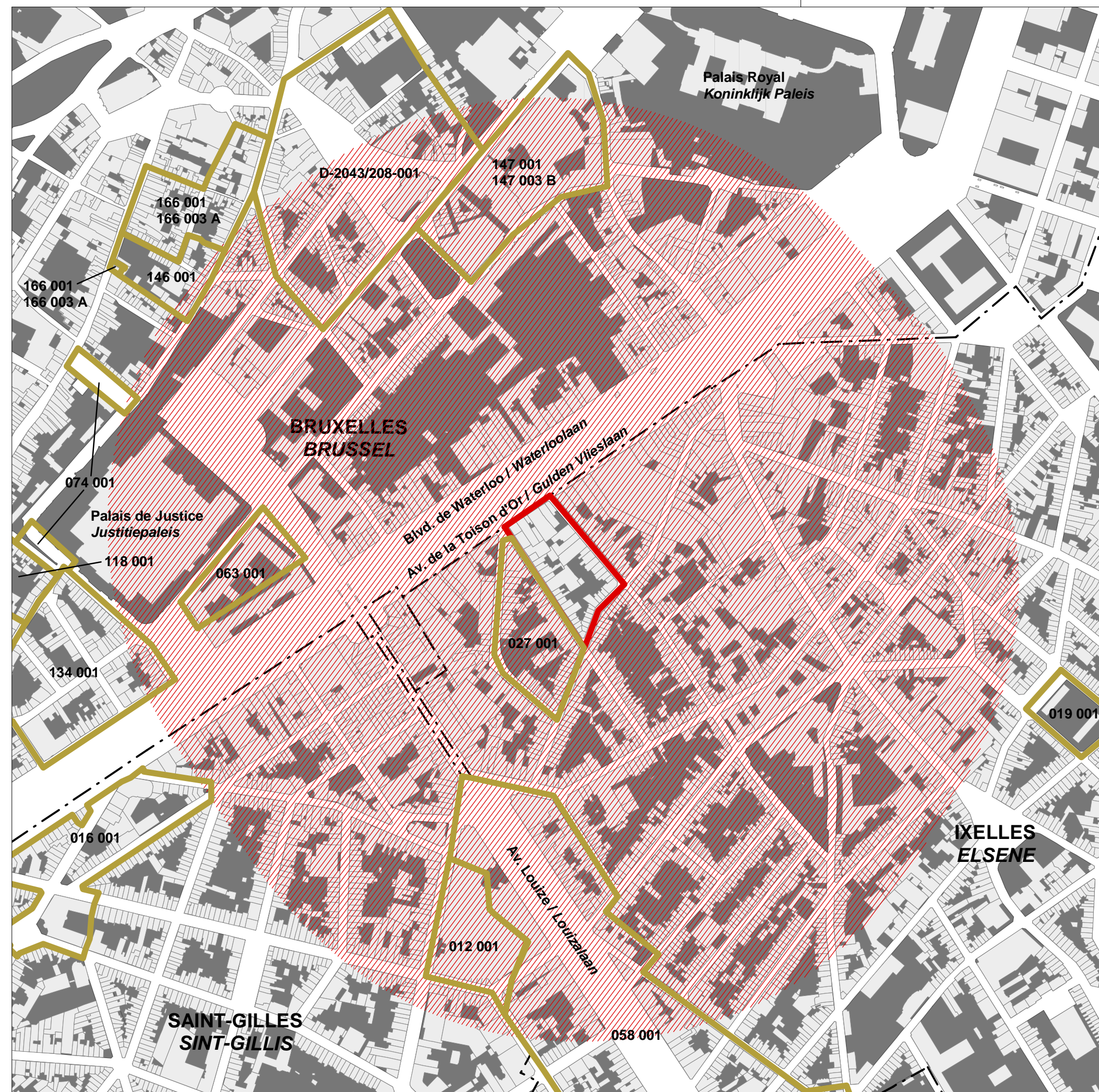
Le Secrétaire / De Secretaris date/datum: Le Bourgmestre / De Burgemeester

Adoption du plan par le Gouvernement de la Région de Bruxelles Capitale / Aanvaarding van het plan door de Regering van het Brussels Hoofdstedelijk Gewest

date/datum:

Auteur de projet / Ontwerper
 Guido STEGEN, arch., dir.assoc.
 ARSIS s.p.r.l./b.v.b.a.
 rue Edm. de Grimberghestraat 47 - Bruxelles 1080 Brussel

N° du document / Nr. van het document **2.1**
 Echelle / Schaal **1/5000-1/20000**
 Date / Datum **12/09/2008**

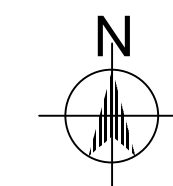


LEGENDE / LEGENDE

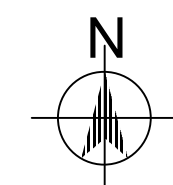
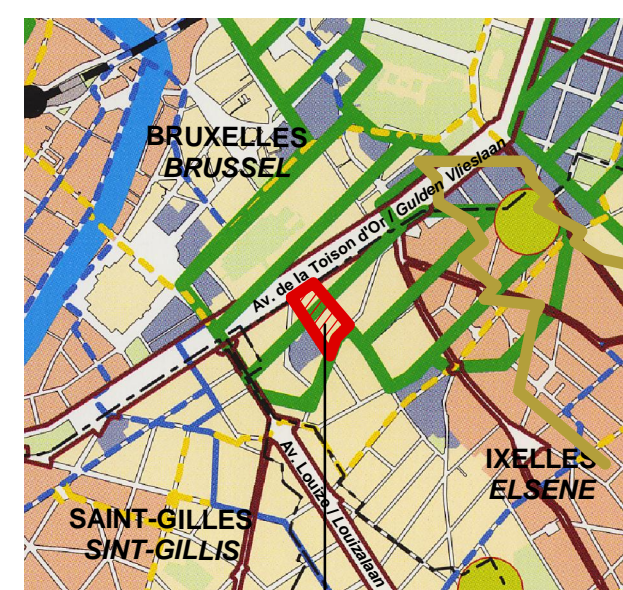
- Périmètre du P.P.A.S. / Omtrek van het B.B.P.
- Limite communale / Gemeentegrens
- P.P.A.S. à proximité / B.B.P. in de omgeving
- Rayon de 500m autour du périmètre / Straal van 500m rond de omtrek

P.P.A.S. A PROXIMITE / B.B.P. IN DE OMGEVING

CODE PLAN / CODE PLAN	DENOMINATION / BENAMING	ARRETE PPAS - ARRETE EXPROPRIATION / BESLUIT BBP - BESLUIT ONTEIGENING
012 001	PPAS Ilot N° 32 compris entre l'avenue Louise, les rues Blanche, de Livourne et de la Bonté / BBP Huizenblok Nr 32 tussen de Louizalaan, Blanche-, Livorno- en Goedheidstraat	10/12/1971 10/12/1971
016 001	PPAS Ilots compris entre les rues Hôtel des Monnaies, de la Source, Berckmans, Jourdan, Bosquet, les avenues de la Toison d'Or et Henri Jaspar / BBP Huizenblokken tussen de Munthof-, Bron-, Berckmans-, Jourdan-, Bosquetstraat, de Gulden Vlies- en de Henri Jasparlaan	05/07/1989 05/07/1989
118 001	PPAS N° 42/10-11 Ilots compris entre les rues du Faucon, Haute, de Montserrat et de l'Abricotier / BBP Nr 42/10-11 Huizenblokken tussen de Valk-, Hoog-, De Montserrat- en Abrikozeboomstraat	24/02/1969 24/02/1969
019 001	PPAS Ilot N° 57 Quartier du Centre (en cours d'abrogation) / BBP Huizenblok Nr 57 Centrumwijk (in opheffing)	26/09/1960 26/09/1960
027 001	PPAS Ilot N° 25 compris entre les rues Crespel, des Drapiers et de Stassart / BBP Huizenblok Nr 25 Crespel-, Lakenwevers- en de Stassartstraat	03/12/1992
058 001	PPAS N° 40-30bis, 40-31bis Avenue Louise / BBP Nr 40-30bis, 40-31bis Louizalaan	07/07/1970 07/07/1970
063 001	PPAS N° 594-101, 594-102 Rue aux Laines / BBP Nr 594-101, 594-102 Wolstraat	27/03/1956 27/03/1956
074 001	PPAS N° 45J-3,45J-5 Quartier des Minimes / BBP Nr 45J-3,45J-5 Minimenwijk	13/03/1959 13/03/1959
134 001	PPAS N° 20-10/12 Quartier Marolles / BBP Nr 20-10/12 Marollenwijk	10/10/1974 10/10/1974
146 001	PPAS N° 42-21 Quartier de la Samaritaine / BBP Nr 42-21 Samaritanesewijk	07/02/1978 07/02/1978
147 001	PPAS N° 35-10/11 Ilots compris entre les rues de Namur, des Petits Carnes, place du Petit Sablon, rue de la Régence et la place Royale / BBP Nr 35-10/11 Huizenblokken tussen de Naamse- en Karmelietenstraat, Kleine Zavel, Regenstschapsstraat en het Koningsplein	10/12/1975 10/12/1975
147 003 B	MODIFICATION PARTIELLE POUR UTILITE PUBLIQUE - 147 001 / GEDEELTELIJKE WIJZIGING VOOR OPENBAAR NUT - 147 001	05/09/1991
166 001	PPAS N° 42-30 Quartier Samaritaine-Chandeliers / BBP Nr 42-30 Wijk Samaritanesse-Kandelaars	27/10/1981
166 003 A	PPAS N° 60-33 Quartier Samaritaine-Chandeliers - MODIFICATION TOTALE / BBP Nr 60-33 Wijk Samaritanesse-Kandelaars - GEHELE WIJZIGING	01/07/1993
208-001	PPAS N° 80-15 Grand Sablon / BBP Nr 80-15 Grote Zavel	21/12/2006



éch./sch.: 1/5.000
 source/bron: UrbisAdm, PRAS/GBP (14/06/2001)



Périmètre du PPAS (Ilot 24)
Omtrek van het BBP (Bouwblok 24)

éch./sch.: 1/20.000
 source/bron: PRD/GEWOP (15/10/2002)

LEGENDE / LEGENDE

- Généralités / Algemeen**
- Périmètre du P.P.A.S. / Omtrek van het B.B.P.
 - Limite communale / Gemeentegrens
 - Réseau viarie / Wegennet
 - Chemin de fer / Spoorweg
 - Espace vert (PRAS 03/05/01) / Groene ruimte (GBP 03/05/01)

Projet de ville (Plan Régional de Développement) / Stadsproject (Gewestelijk Ontwikkelingsplan)

- Espace de développement renforcé de logement et de la rénovation / Ruimte voor versterkte ontwikkeling van de huisvesting en de stadsvernieuwing
- Zone objectif II / Zone doelstelling II
- Zone levier (Toison d'Or) / Hefboomgebied (Gulden Vlies)
- Espace structurant à intégration environnementale renforcée / Structurende ruimte met versterkte milieu-integratie
- Ligne RER et station existante / Bestaande GEN lijn en station
- Itinéraire cyclable régional à réaliser en 2002-2005 (y compris tronçon de liaison entre itinéraires existants) / Gewestelijke fietsroute aan te leggen in 2002-2005 (met inbegrip van verbinding tussen bestaande netwerken)
- Itinéraire cyclable régional à réaliser ultérieurement (y compris tronçon de liaison entre itinéraires existants) / Gewestelijke fietsroute aan te leggen in een later stadium (met inbegrip van verbinding tussen bestaande netwerken)
- Itinéraire cyclable régional existant ou en cours d'exécution / Bestaande of in uitvoering zijnde gewestelijke fietsroute
- Espace vert à créer / Te realiseren groene ruimte

Zones d'activités économiques du PRAS (03/05/01) non couvertes par un EDRLR / Gebieden voor economische activiteiten van het GBP (03/05/01) die niet gelegen zijn binnen een RVOHS

- Zone administrative / Administratiegebied